

Margita teljesítménytúra és terepfutás

Főrendező: Merényi István
Email: merenyiistvan48@gmail.com
Tel: +36 (30) 950-7478

Az esemény időpontja: **2014 február 8. szombat**

Téli Margita Terep Maraton

Gödöllő ☞ Máriabesnyő, templom ☞ Gudra-hegy ☞ Pap Miska-kút ☞ Istállóskastély ☞ Romtemplom ☞ Margita ☞ Psáv ☞ Ssáv ☞ S+ ☞ Feketepusztá ☞ Mária út ☞ Zöld Ház ☞ Erzsébet-pihenő ☞ Kőkereszt ☞ Juharos ☞ Máriabesnyő v.m. ☞ Egyetemi erdő ☞ Gödöllő

▶☞ Gödöllő, Erkel Ferenc Általános Iskola (Szabadság tér 18.)

🕒 9.00 óra 🏃 3300 Ft/fő 📏 44.4 km 🏔 650 m ⌚ 7,5 óra 🔄 MTSZ 75.5 pont 🎯 C46/9,5

Nemenként és kategóriánként az első három helyezettnek serleg. Kategóriák: női, férfi, 18-40 , 40-50 , 50 felett. Helyszíni nevezés: 3300 Ft. Előnevezés: 2800 Ft, előnevezési határidő: február 2. A **Terep Ultra Kupa** futama. A nevezési díj utalása a Margita 344,2 TSE OTP bank számlájára február 2-ig 11742049 20307402. Díjazásban részesülhet az, aki az összes ellenőrzőponton az áthaladását igazolta!

Téli Margita Terep Félmaraton

Gödöllő ☞ Máriabesnyő, templom ☞ Gudra-hegy ☞ Pap Miska-kút ☞ Istállóskastély ☞ Romtemplom ☞ Margita ☞ Psáv ☞ Ssáv ☞ S+ ☞ Feketepusztá ☞ Mária út ☞ Pap Miska-kút ☞ Gudra-hegy ☞ Gödöllő

▶☞ Gödöllő, Erkel Ferenc Általános Iskola (Szabadság tér 18.)

🕒 9.30 óra 🏃 3000 Ft/fő 📏 20.9 km 🏔 404 m ⌚ 4 óra 🔄 MTSZ 39.4 pont 🎯 D25/6,5

Nemenként és kategóriánként az első három helyezettnek serleg. Kategóriák: női, férfi 18-40 , 40-50 , 50 felett. Nevezési díj a helyszínen: 3000 Ft, előzetesen: 2500 Ft, előnevezési határidő: február 2. A nevezési díj utalása a Margita 344,2 TSE OTP bank számlájára február 2-ig 11742049 20307402. Díjazásban részesülhet az, aki az összes ellenőrzőponton az áthaladását igazolta! Minden célbaérő kitzűzött, oklevelet, érmet kap! Szolgáltatások: útközben édesség, tea, energia szelet, szőlőcukor, célban: tea és zsíros kenyér.

Téli Margita 40

Útvonal: Gödöllő ☞ Máriabesnyő, templom ☞ Gudra-hegy ☞ Pap Miska-kút ☞ Istállóskastély ☞ Romtemplom ☞ Margita ☞ Mária út ☞ Zöld Ház ☞ Erzsébet-pihenő ☞ Juharos ☞ Máriabesnyő vm. ☞ Egyetemi erdő ☞ Gödöllő

Gödöllő, Erkel Ferenc Általános Iskola (Szabadság tér 18.)

🕒 7.00-9.00 óra 🏃 900 Ft/fő 📏 39.6 km 🏔 650 m ⌚ 10 óra 🔄 MTSZ 75.5 pont 🎯 C46/9,5

Téli Margita 30

Gödöllő ☞ Máriabesnyő, templom ☞ Gudra-hegy ☞ Pap Miska-kút ☞ Istállóskastély ☞ Romtemplom ☞ Margita ☞ Mária út ☞ Pap Miska-kút ☞ Gudra-hegy ☞ Gödöllő

▶☞ Gödöllő, Erkel Ferenc Általános Iskola (Szabadság tér 18.)

🕒 7.00-9.00 óra 🏃 900 Ft/fő 📏 30.4 km 🏔 490 m ⌚ 8 óra 🔄 MTSZ 58.4 pont 🎯 C35/8




Téli Margita 20

Gödöllő ☞ Máriabesnyő, templom ☞ Gudra-hegy ☞ Pap Miska-kút ☞ Istállóskastély ☞ Romtemplom ☞ Mária út ☞ Pap Miska-kút ☞ Gudra-hegy ☞ Gödöllő





▶☞ Gödöllő, Erkel Ferenc Általános Iskola (Szabadság tér 18.)

🕒 7.00-9.00 óra 🏃 900 Ft/fő 📏 21.2 km 🏔 408 m ⌚ 6,5 óra 🔄 MTSZ 42.9 pont 🎯 D25/6,5


Téli Margita 12

Gödöllő  Máriabesnyő, templom  Gudra-hegy  Gödöllő







  Gödöllő, Erkel Ferenc Általános Iskola (Szabadság tér 18.)

 7.00-9.00 óra  800 Ft/fő  11.6 km  140 m  4 óra  MTSZ 23.2 pont  E13/4

Téli Margita 6

Gödöllő  Erzsébet-park  Gödöllő

 Gödöllő, Erkel Ferenc Általános Iskola (Szabadság tér 18.)

 9.00-10.00 óra  400 Ft/fő  5.6 km  40 m  3 óra  MTSZ - pont