

# Magyarország Terep-Ultrafutó Bajnoksága 2019

## Piros 85 Terepftás

**A verseny célja:** a 2019. évi Terep-Ultrafutó bajnoki címek eldöntése, versenyzési lehetőség biztosítása igazolt és amatőr futók részére.

**A verseny időpontja:** 2019. november 1. péntek, 8:30

**A verseny helyszíne:** Budapest III. - Budaörs

**A verseny rendezője:** Magyar Vándorok Teljesítménytúrázó Egyesülete

Főszervező: Kimmel Péter

Versenybírószám elnöke: Molnár Tamás

Versenytitkár: Tarnai Máté

**Versenyszámok:** A verseny résztvevői 85 km-es nyílt futamon, valamint 85 km-es Magyar Bajnokságon indulhatnak.

### **A Terep Ultrafutó Magyar Bajnokság részvételi feltételei:**

Érvényes MASZ versenyengedély (MIR), melynek feltétele a sportorvosi igazolás.

Azok a futók, akik nem rendelkeznek versenyengedéllyel, csak a nyílt futamban indulhatnak.

### **Időmérés:**

Az ellenőrzőpontok érintését SI dugókás rendszerrel mérjük, a verseny állását online lehet majd követni. Az időmérést a Cetera Bt. végzi.

**Nevezés:** Nevezés on-line a <https://piros85.hu/> oldalon a nevezés link alatt 2019. május 1-én indul, valamint a helyszínen 8:00-ig.

**A Magyar Bajnokságon indulók számára a nevezés 2019. 05. 01-től indul.**

**Nevezési határidő: 2019. 10. 16. 23:59 –ig a fenti címeken on-line!**

### **Piros 85 – Terepftás, Nevezési díj a Magyar Bajnokságra:**

Összesen (előzetesen és a helyszínen) legfeljebb 250 fő nevezését tudjuk elfogadni! Előnevezéssel: 17.000 Ft., helyszínen: 20.000 Ft., a létszámlimit erejéig!

A nevezés csak a nevezési díj befizetésével együtt érvényes!

### **Fizetési lehetőségek:**

- Átutalással
- Személyesen a verseny helyszínén

### **Időrend:**

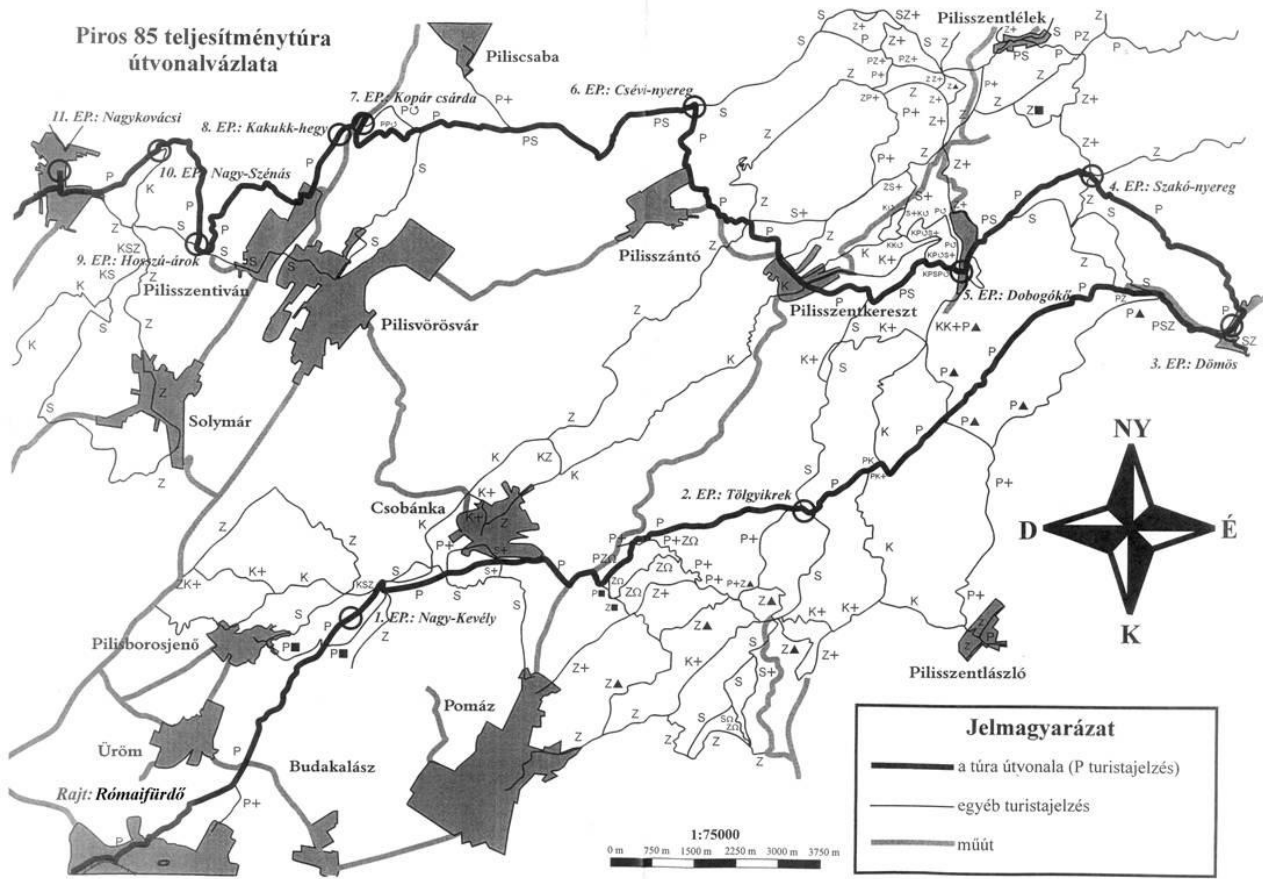
06:30 - 08:15	Nevezés, rajtcsomag, rajtszám átvétel a versenyközpontban
08:30 -	Rajt
23:30 -	Verseny vége

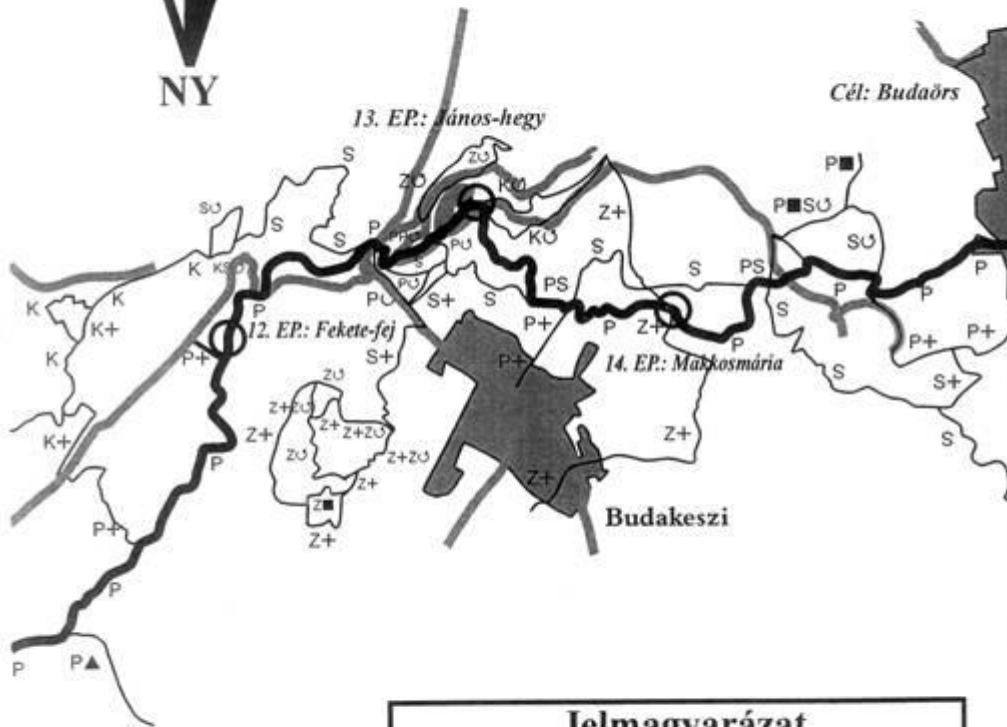
Eredményhirdetés a dobogósok beérkezése után (A hazautazások és a kiszámíthatatlan menetidő miatt nem írunk ki konkrét időpontot)

**Egyéb információk:**




<http://piros85.hu/>

# Pályarajz és szintmetszet:





### Jelmagyarázat

-  a túra útvonala (P turistajelzés)
-  egyéb turistajelzés
-  műút

1:75000





